

MOKŘAD 13 - ŘEZY
M 1:200/200

A-A'
MĚŘITKA 1:200/200

UPRAVENÝ TERÉN

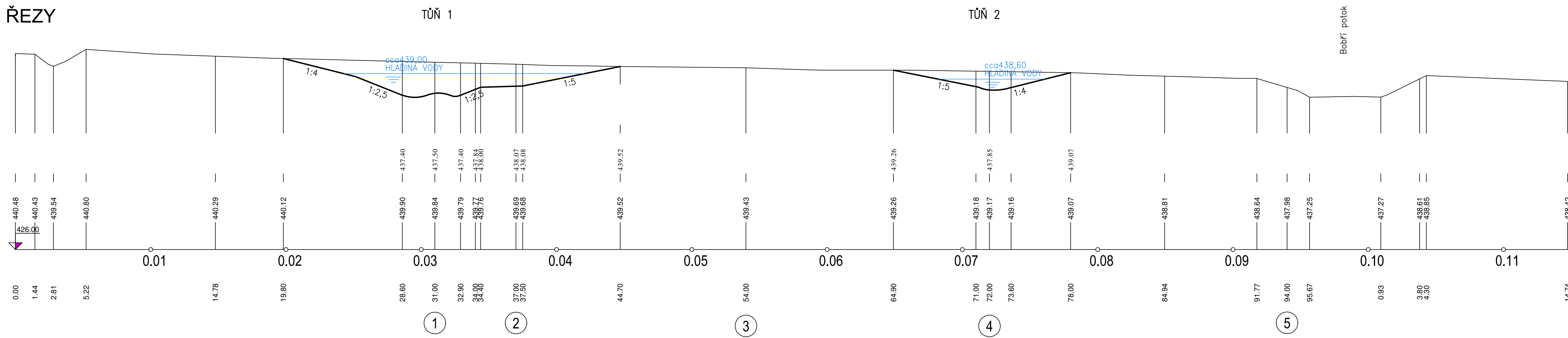
KÓTA PŮVODNÍHO TERÉNU

SROVNÁVACÍ ROVINA

STANIČENÍ V KM

STANIČENÍ V M

ČÍSLO PR



B-B'
MĚŘITKA 1:200/200

UPRAVENÝ TERÉN

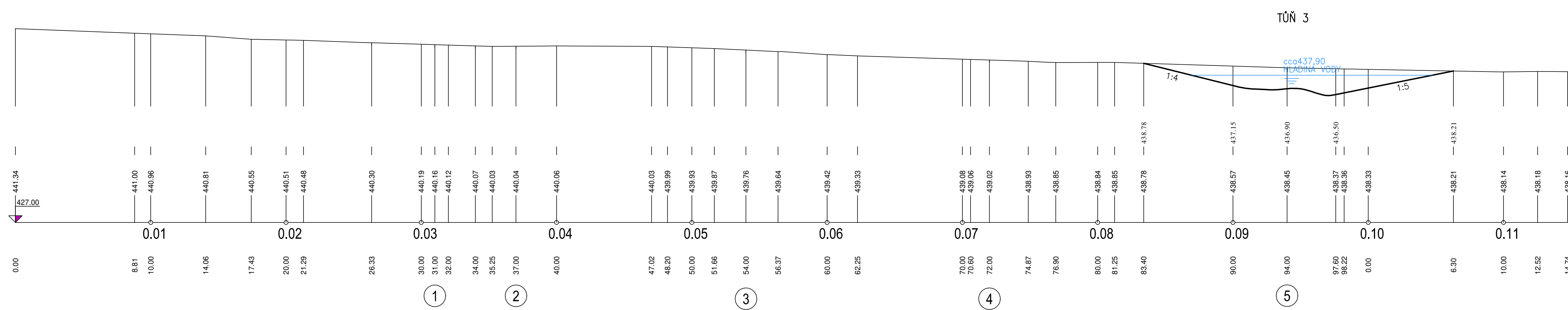
KÓTA PŮVODNÍHO TERÉNU

SROVNÁVACÍ ROVINA

STANIČENÍ V KM

STANIČENÍ V M

ČÍSLO PR



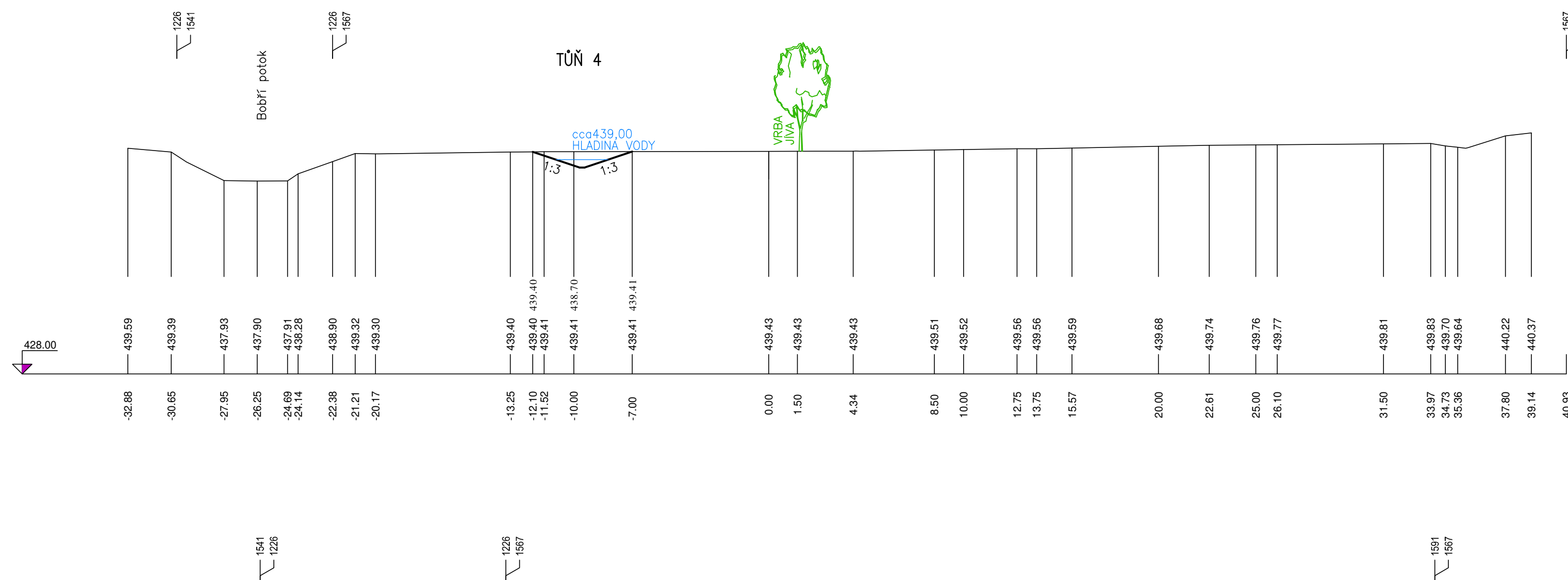
3-3'
KM 0,0540
MĚŘITKA 1:200/200

UPRAVENÝ TERM

KÓTA PŮVODNÍHO TERÉNU

SROVNÁVACÍ ROVINY

STANIČENÍ [km/m]



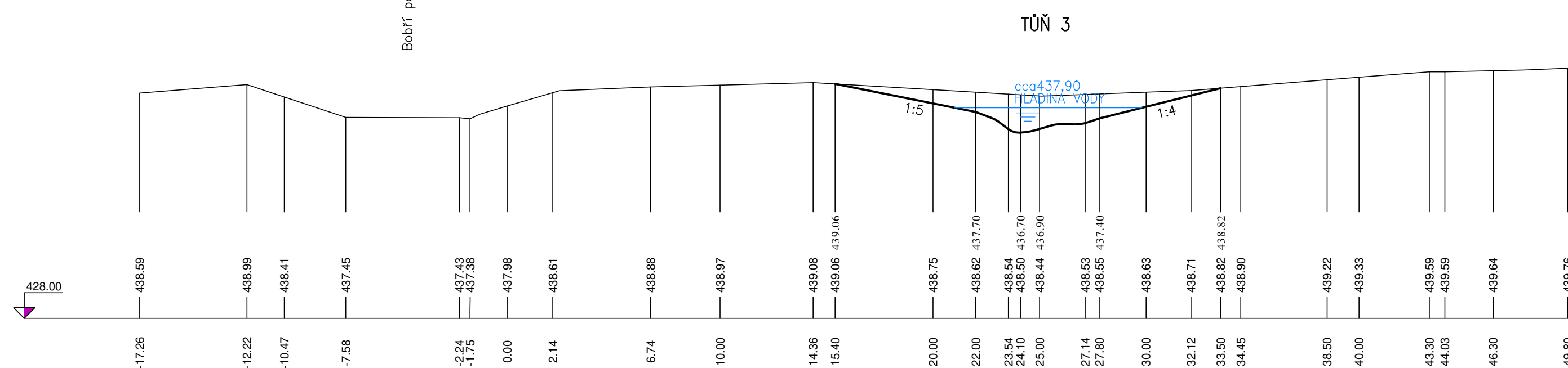
5-5'
KM 0,0940
MĚŘITKA 1:200/200

UPRAVENÝ TERM

KÓTA PŮVODNÍHO TERÉNU

SROVNÁVACÍ ROVIN

STANIČENÍ [km/m]



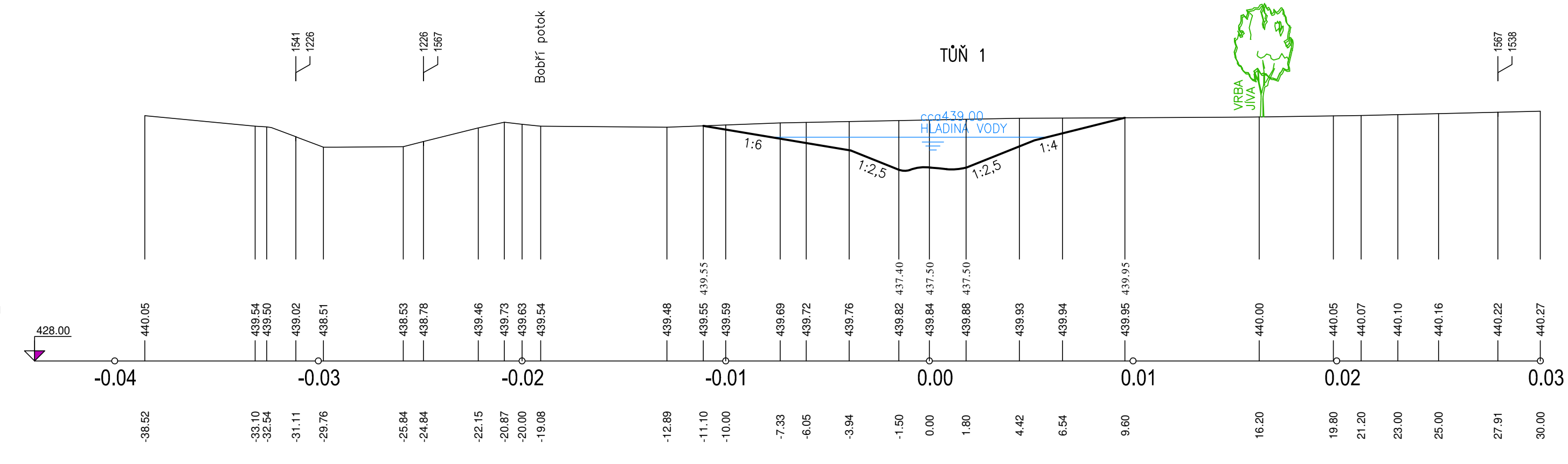
1-1'
KM 0,0310
MĚŘITKA 1:200/200

UPRAVENÝ TERÉN

KÓTA PŮVODNÍHO TERÉNU

SROVNÁVACÍ ROVINY

STANIČENÍ [km/m]



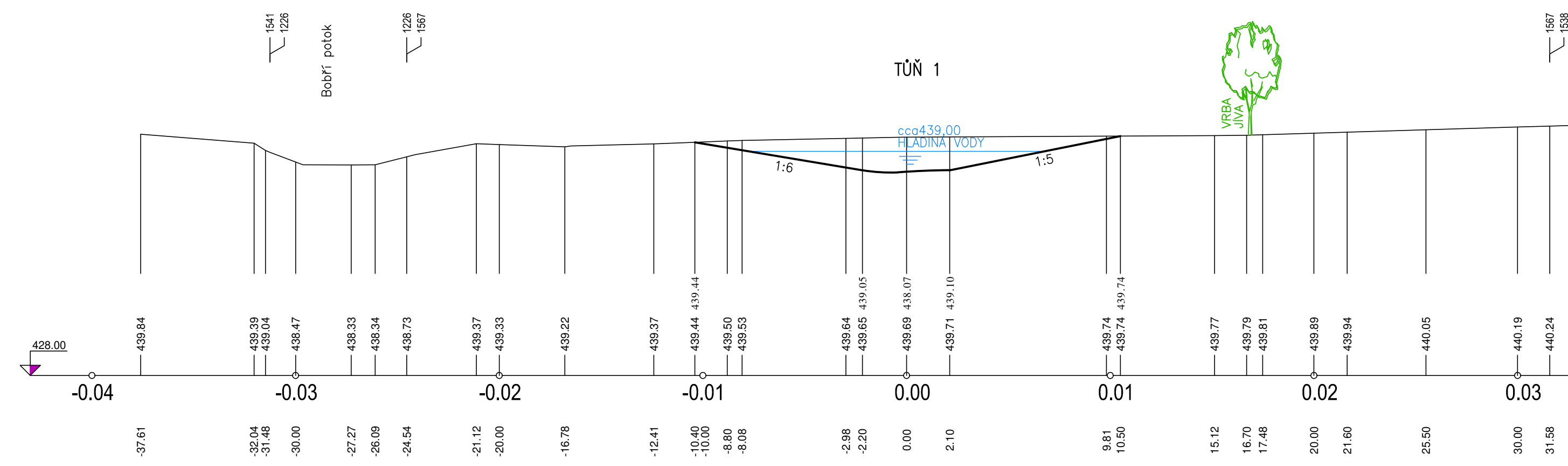
2-2'
KM 0,0370
MĚŘITKA 1:200/200

UPRAVENÝ TERÉN

KÓTA PŮVODNÍHO TERÉNU

SROVNÁVACÍ ROVINA

STANIČENÍ [km/m]



TÚŇ 2


4-4'
KM 0,0720
MĚŘITKA 1:200/200




UPRAVENÝ TERÉN

KÓTA PŮVODNÍHO TERÉNU

SROVNÁVACÍ ROVINA

STANIČENÍ [km/m]



VYPRACOVAL		ZODP. PROJEKTANT		VED. PROJEKTANT	
					
					
				vodohospodářský atelier s.r.o., Roženské 54, 664 00 Brno	
KRAJ	OSTĚCKÝ	K.Ú.	Loučky v Úvernic		
STAVEBNÍK	GR-SPO, NPÚ PRO OSTĚCKÝ KRAJ, MOBILNÁ JEČÍN				
STAVBA AKCE	VODOHOSPODÁŘSKÁ OPATŘENÍ NA VERNERŮCKÉ SO3-REVIITALIZACE ZMELIOROVANÝCH LOUČEK				
OBJEKT	SO3.2- MOKRÁD 13 V K.Ú. LOUČKY V VERNERŮCE				
OBŠAH	PRŮBĚH REŽY MOBILNÁ				
					
				ZAK. ČÍSLO 10/22	
				DATUM 8/2022	
				STUPEŇ DSP, DPS	
				FORMÁT 12x44	
				MEŘITKO 1:200/200	
				PRÍLOHA Č. PARE Č.	
				D. 1.1.	